










Porter à connaissance du risque d'inondation
Carte de synthèse des aléas

Commune de Fourques

Direction Départementale des Territoires et de la Mer des Pyrénées-Orientales
Service Eau et Risques - Unité Prévention des Risques

Légende

-  Limites communales
-  Aléa très fort
-  Aléa fort
-  Aléa modéré
-  Aléa faible
-  Surfaces en eau
-  Détermination de l'aléa à compléter sur la base des hauteurs d'eau et des vitesses pour la crue de 1992, issues de l'étude réalisée par SAFEGE en 2010 (référence : 08MEN085_indc), en préalable au PAPF Réart

Echelle : 1/5000
© IGN - BDPARCELLAIRE ®

